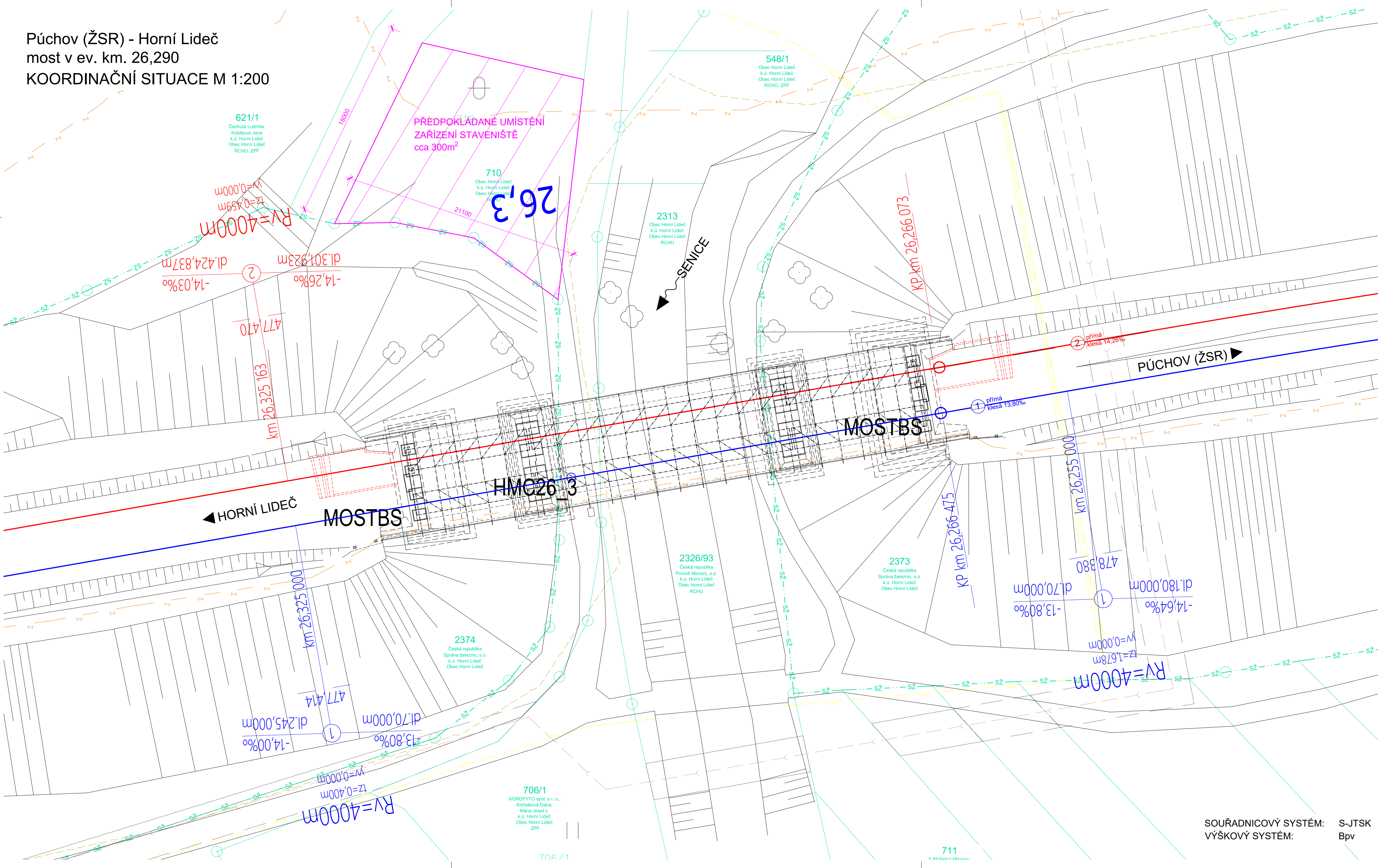
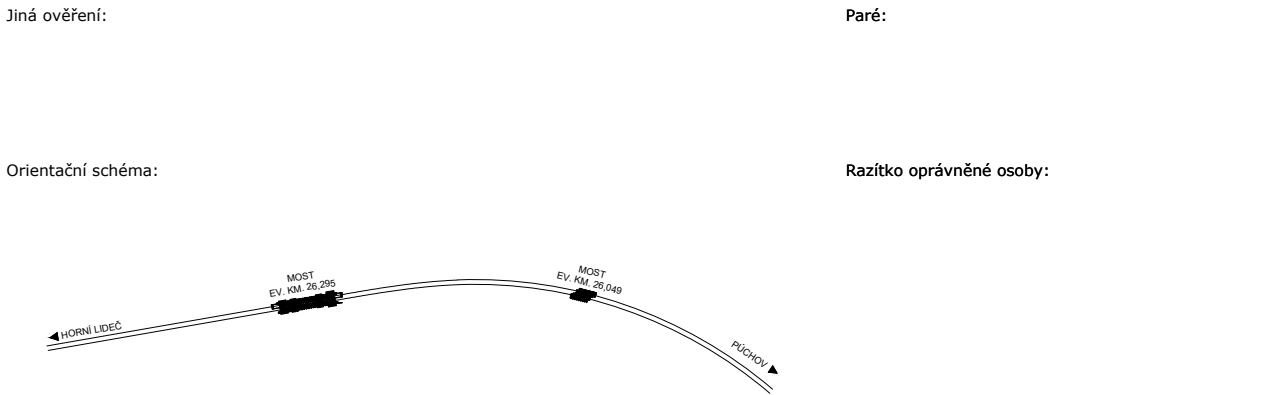



Púchov (ŽSR) - Horní Lideč  
most v ev. km. 26,290  
KOORDINAČNÍ SITUACE M 1:200




- LEGENDA ČAR:
- KATASTR - HRANICE POZEMKŮ
  - KATASTR - VNITŘNÍ KRESBA (SLUČKY)
  - KATASTR - HRANICE POZEMKŮ SPRÁVY ŽELEZNIC, s.o.
  - KATASTR - VĚCNÉ BŘEMENO
- LEGENDA STÁVAJÍCÍCH INŽENÝRSKÝCH SÍTÍ
- INŽENÝRSKÉ SÍTĚ A ZAŘÍZENÍ SSZT OLOMOUC - ve správě SŽ, s.o. - OŘ Ostrava
  - PLYNOVOD - GasNET Služby, s.r.o.
  - OPTICKÝ KABEL - CETIN, a.s.
  - JEDNOTNÁ KANALIZACE, Vodovody a kanalizace Vsetín, a.s.



Podpis:		Datum:	
Revize:	Datum:	Popis:	Kontroloval:
001	19.3.2025	Dokumentace se zpracováním připomínek	Ing. František Kortus
-	-	-	-
-	-	-	-
-	-	-	-

Stavebník/Investor:	<b>Správa železnic, státní organizace</b>	
Adresa:	Dlážděná 1003/7, 110 00 Praha 1	
Zástupce investora:	Oblastní ředitelství Ostrava	
Adresa:	Muglinovská 1038/5, 702 00 Ostrava	

Zhotovitel díla:	<b>DIPONT s.r.o.</b>	
Adresa:	Klíšská 1432/18 400 01 Ústí nad Labem	
Kontakt:	T: +420 475 201 724 E: dipont@dipont.cz	
Hlavní projektant (HIP):	Ing. František Kortus	Specialista: Ing. Martin Pišek

Název stavby/akce:	<b>Cyklická obnova trati v úseku Horní Lideč - Horní Lideč státní hranice - most km 26,295</b>	Označení investora: VZ63524124
Název části:	Situační výkresy	Označení zhotovitele: D24016
Název objektu/dílní části:		Označení části: C
Název přílohy:	KOORDINAČNÍ SITUACE STAVBY	Označení objektu/komplexu: řada úsek fazení podobjekt
Název dílní části přílohy:		Dílní část: Typ: Číslo přílohy: C.3
Odpovědný projektant:	Zpracovatel přílohy: Ing. František Kortus	Měřítko: 1:200
Kraj:	Katastrální území: Horní Lideč [643351]	Formáty: 8xA4
Zlínský kraj		TUDU: 2363 06
Stupeň dokumentace: Čas: Objekt: Podobjekt: Typ: Příloha: Revize:		11/2024

SOUŘADNICOVÝ SYSTÉM: S-JTSK  
VÝŠKOVÝ SYSTÉM: Bpv